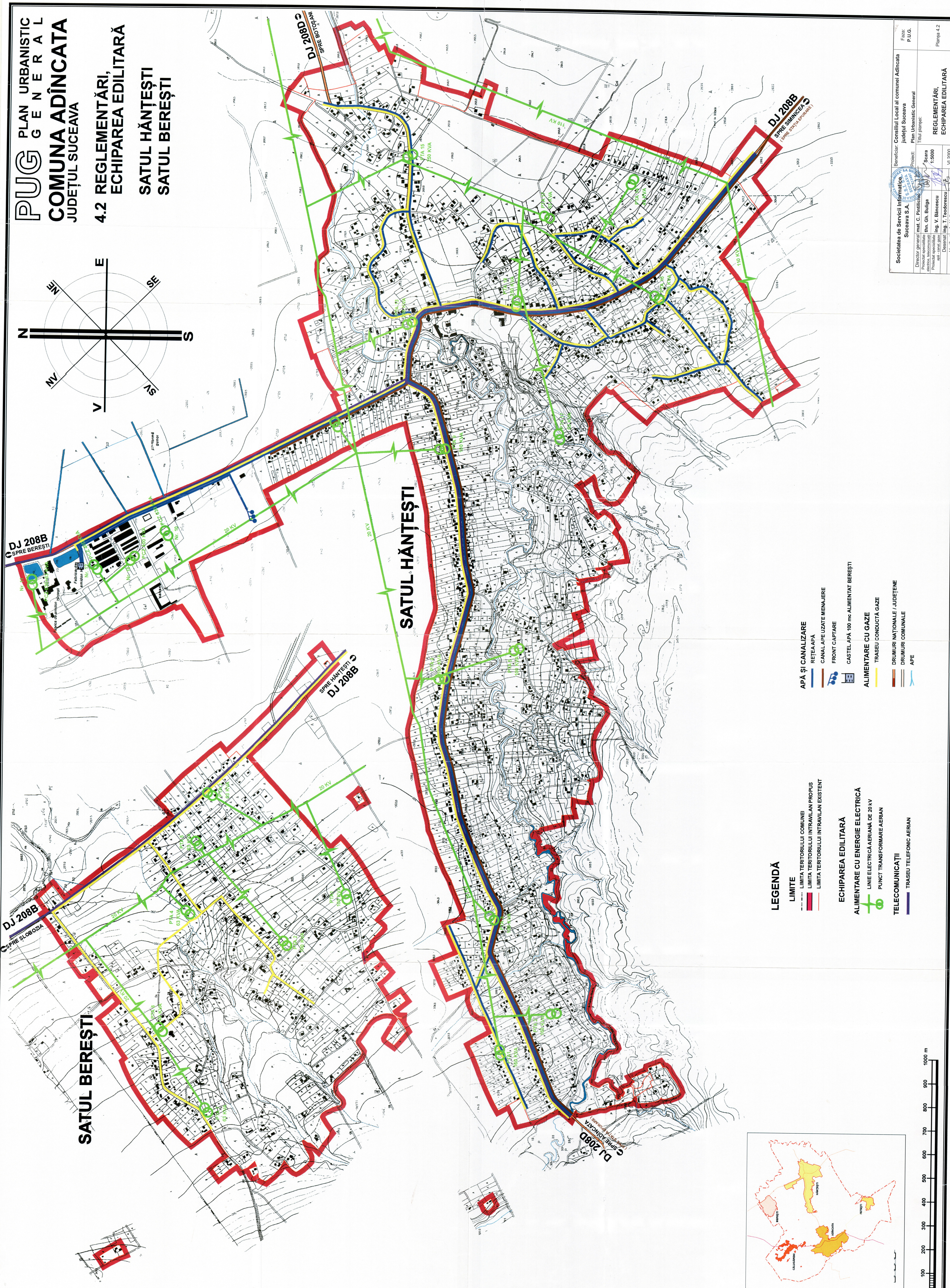
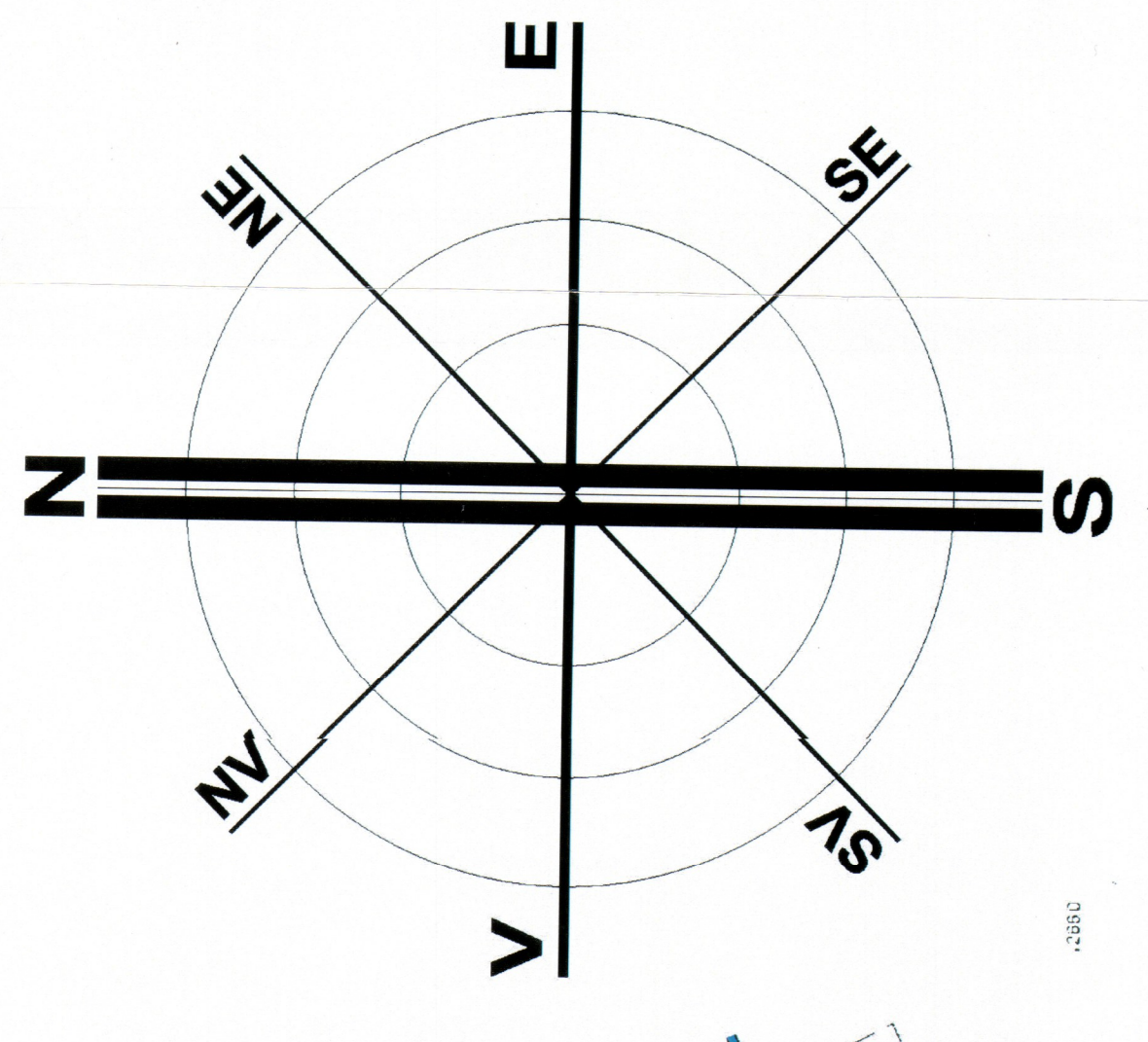
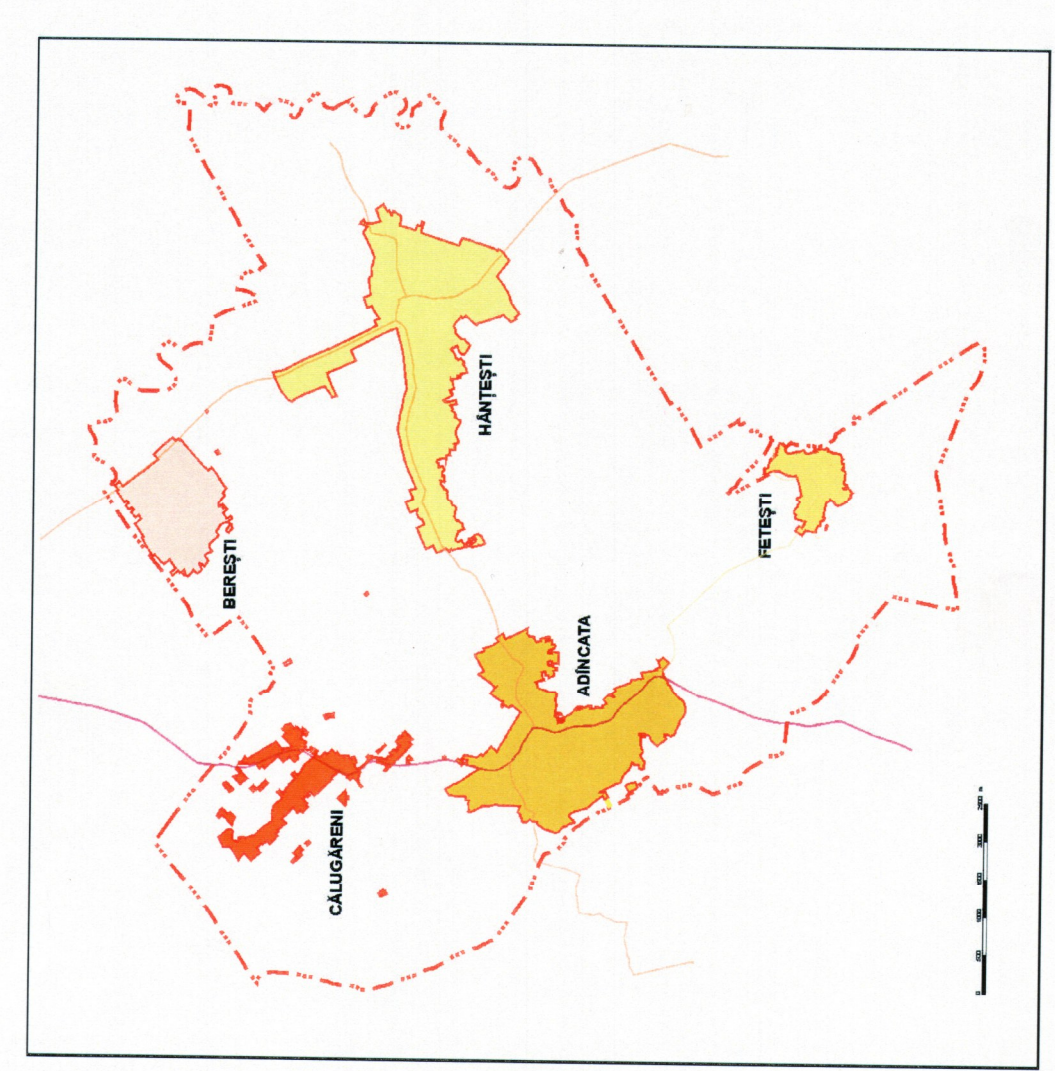


**PUG** PLAN URBANISTIC  
G E N E R A L  
**COMUNA ADÎNCĂTA**  
JUDEȚUL SUCEAVA  
**4.2 REGLEMENTĂRI,  
ECHIPAREA EDILITARĂ**  
**SATUL HÂNTEȘTI**  
**SATUL BEREȘTI**



**LEGENDĂ**

- LIMITE**
- LIMITA TERITORIULUI COMUNEI
  - LIMITA TERITORIULUI INTRAVILAN PROPRIU
  - LIMITA TERITORIULUI INTRAVILAN EXISTENT
- ECHIPAREA EDILITARĂ**
- ALIMENTARE CU ENERGIE ELECTRICĂ
  - LINEE ELECTRICE AERIANE DE 20 kV
  - PUNCT TRANSFORMARE AERIAN
  - TELECOMUNICAȚII
  - TRASEU TELEFONIC AERIAN
- APĂ ȘI CANALIZARE**
- RETEA APĂ
  - CANAL APE UZATE MENAJERE
  - FRONT CAPTARE
  - CASTEL APĂ 100 mc ALIMENTAT BEREȘTI
- ALIMENTARE CU GAZE**
- TRASEU CONDUCTĂ GAZE
  - DRUMURI NAȚIONALE / JUDEȚENE
  - DRUMURI COMUNALE
  - APE



Societatea de Servicii Informatic Suceava S.A.	Beneficiar: Consiliul Local al comunei Adîncăta Județul Suceava	Faza: P.U.G.
Director general: mat. C. Prutic Proiectant specializat: Ing. Gh. Buliga Proiectant electric: Ing. V. Băncescu Proiectant gaz: Ing. T. Teodorescu Desenat: Ing. T. Teodorescu Verificat: Ing. V. Popovici	Proiect: Plan Urbanistic General Titlu planșă: Scara 1:5000 VI 2000	REGLEMENTĂRI, ECHIPAREA EDILITARĂ Planșă 4.2